

«СОГЛАСОВАНО»

Директор департамента
образования Администрации
города Омска


_____/ Е.В. Спехова
«__» ____ 20__ г.


«УТВЕРЖДАЮ»

Директор БОУ г. Омска
«Лицей № 66»


_____/ Н.Н. Небесная
«18» августа 20__17 г.

«СОГЛАСОВАНО»

Начальник ОГИБДД
УМВД России по городу Омску
подполковник полиции


_____/ А.В. Миллер
«24» ____ 20__ г.

ПАСПОРТ

дорожной безопасности образовательного учреждения

(типовой)

бюджетное общеобразовательное учреждение г. Омска

«Лицей № 66»

Общие сведения

Бюджетное общеобразовательное учреждение города Омска «Лицей № 66»

(Полное наименование образовательной организации)

Тип образовательной организации общеобразовательная организация

Юридический адрес: 644099, г. Омск, ул. Красный Путь, 22а

Фактический адрес: 644099, г. Омск, ул. Красный Путь, 22а

Руководители образовательной организации:

Директор Небесная Наталья Николаевна 23-93-11
(фамилия, имя, отчество) (телефон)

Заместитель директора Усик Ольга Степановна 23-93-11
(фамилия, имя, отчество) (телефон)

Ответственные работники ведущий специалист Брылько
муниципального органа Дарья Владимировна
образования департамента образования
администрации г. Омска
(должность) (фамилия, имя, отчество)
21-09-48
(телефон)

Ответственные от инспектор ИАЗ ПДПС Александров
Госавтоинспекции (должность) Евгений Леонидович
(фамилия, имя, отчество)
сот.89139768534
(телефон)

Ответственные работники школьный Виноградова
за мероприятия по профилактике инспектор
детского травматизма по БДД Алена Юрьевна
(должность) (фамилия, имя, отчество)
23-52-41
(телефон)

Руководитель или инспектор ИАЗ ПДПС Казимиров Владимир
ответственный Прокопьевич
работник дорожно- (фамилия, имя, отчество)
эксплуатационной 20-16-42
организации, (телефон)
осуществляющей ДЭУ ЦАО
содержание УДС* 35-22-40
(телефон)

Отдел содействия
развитию ЖХ,
благоустройства и
зеленого
строительства Резниченко Андрей
Александрович
(фамилия, имя, отчество)
25-03-43
(телефон)

* Дорожно-эксплуатационные организации, осуществляющие содержание УДС и ТСОДД, несут ответственность в соответствии с законодательством Российской Федерации (Федеральный закон «О безопасности дорожного движения» от 10 декабря 1995 г. № 196-ФЗ, Кодекс Российской Федерации об административных правонарушениях, Гражданский кодекс Российской Федерации)

Руководитель или
ответственный работник
дорожно-эксплуатационной
организации,
осуществляющей
ТСОДД*

МП г. Омска «Трансигнал»
(должность)

Троценко Натела
Алексиевна
(фамилия, имя, отчество)
43-38-19
(телефон)

Количество обучающихся (учащихся, воспитанников) _____

Наличие уголка по БДД

на 1-м и 4-м этаже
(если имеется, указать место расположения)

Наличие класса по БДД

на 4 этаже
(если имеется, указать место расположения)

Наличие автогородка (площадки) по БДД _____ -

Наличие автобуса в образовательной организации _____ -
(при наличии автобуса)

Владелец автобуса _____ -
(ОО, муниципальное образование и др.)

Время занятий в образовательной организации:

1-ая смена: 8:30 – 14:20

2-ая смена: 13:35 – 18:10

внеклассные занятия: -

Телефоны оперативных служб:

«01» - пожарная служба,

«02» - полиция,

«03» - скорая помощь,

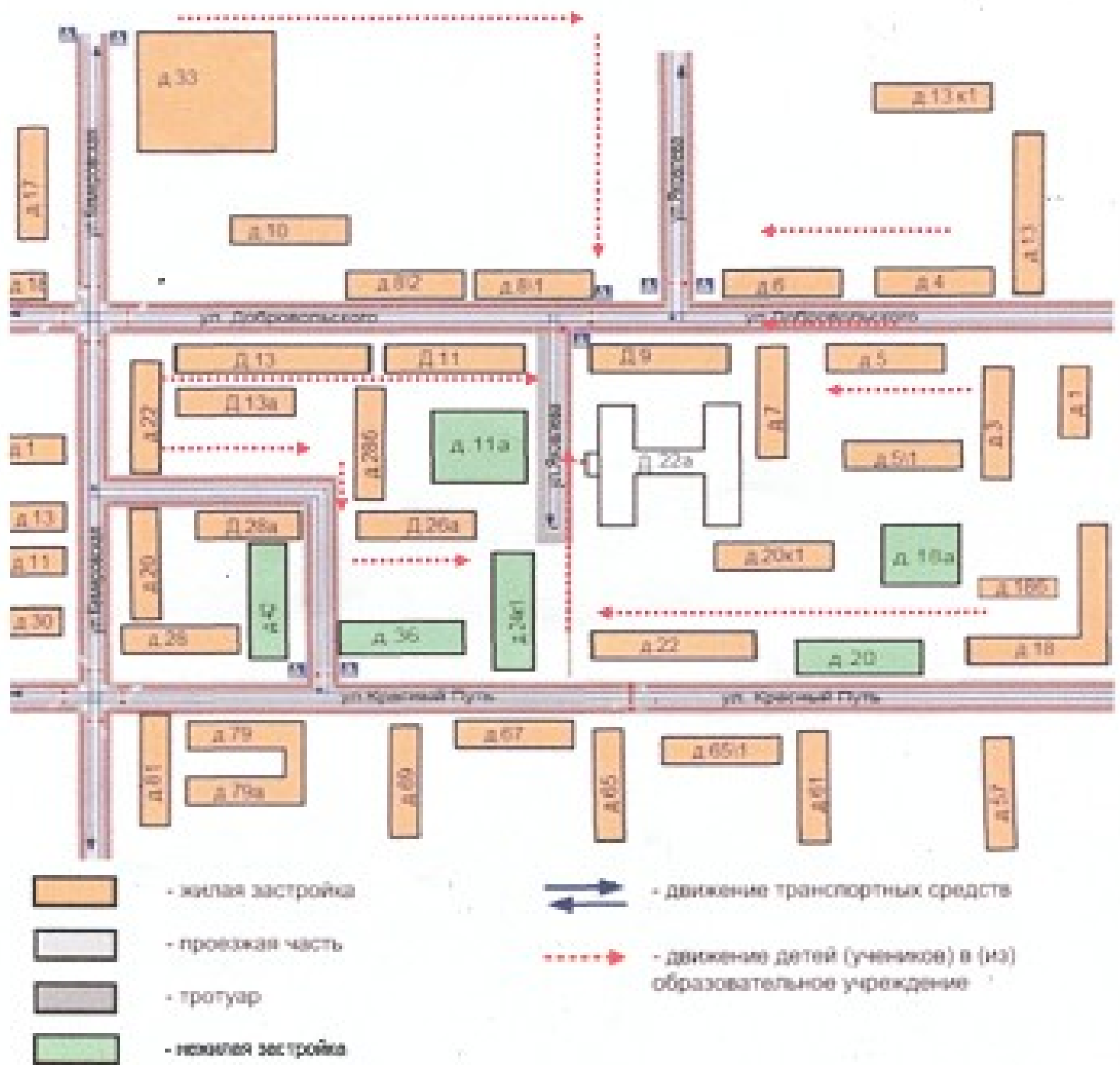
«04»- газовая служба

Содержание

I. План-схемы образовательной организации (сокращение – ОО).

1. Район расположения образовательной организации, пути движения транспортных средств и детей (обучающихся).
2. Организация дорожного движения в непосредственной близости от образовательной организации с размещением соответствующих технических средств организации дорожного движения, маршруты движения детей и расположение парковочных мест.
3. Пути движения транспортных средств к местам разгрузки/погрузки и рекомендуемые безопасные пути передвижения детей по территории образовательной организации.

I. План-схема района расположения БОУ г. Омска «Лицей № 66»,
пути движения транспортных средств и детей (учеников)



Рекомендации к составлению план-схемы района расположения образовательной организации

1. Район расположения образовательной организации определяется группой жилых домов, зданий и улично-дорожной сетью с учетом остановок общественного транспорта (выходов из станций метро), центром которого является непосредственно образовательная организация;

2. Территория, указанная на схеме, включает:

- образовательную организацию;
- стадион вне территории образовательной организации, на котором могут проводиться занятия по физической культуре (*при наличии*);
- парк, в котором могут проводиться занятия с детьми на открытом воздухе (*при наличии*);
- спортивно-оздоровительный комплекс (*при наличии*);
- жилые дома, в которых проживает большая часть детей данной образовательной организации;
- автомобильные дороги и тротуары.

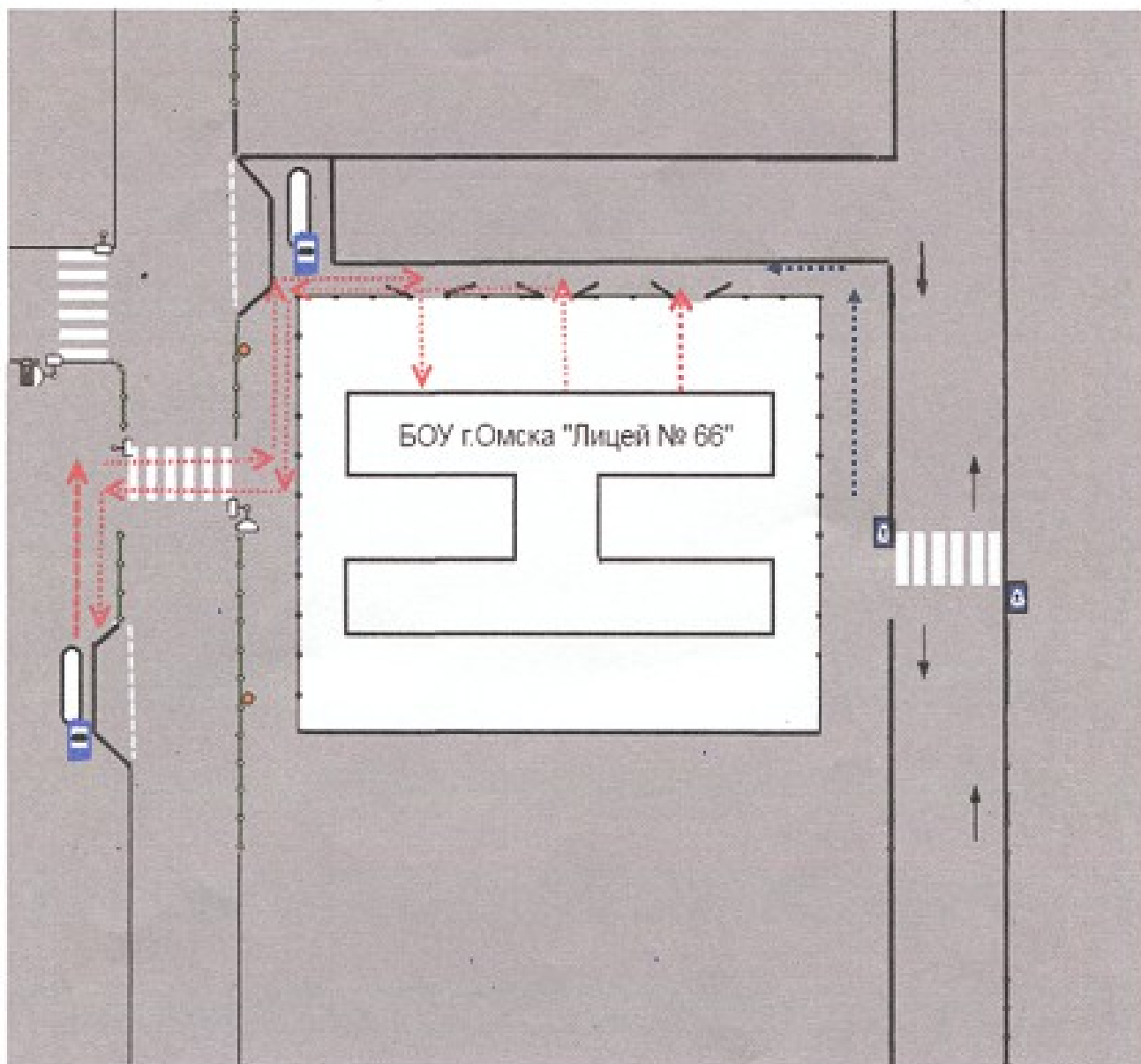
3. На схеме обозначены:

- расположение жилых домов, зданий и сооружений;
- сеть автомобильных дорог;
- пути движения транспортных средств;
- пути движения детей в/из образовательную организацию;
- опасные участки (места несанкционированных переходов на подходах к образовательной организации, места имевших место случаев дорожно-транспортных происшествий с участием детей-пешеходов и детей-велосипедистов);
- уличные (наземные – регулируемые / нерегулируемые) и внеуличные (надземные и подземные) пешеходные переходы;
- названия улиц и нумерация домов.

Схема необходима для общего представления о районе расположения образовательной организации. На схеме обозначены наиболее частые пути движения детей от дома (от отдаленных остановок маршрутных транспортных средств) к образовательной организации и обратно.

При исследовании маршрутов движения детей необходимо уделить особое внимание опасным зонам, где дети пересекают проезжие части дорог не по пешеходному переходу.

Схема организации дорожного движения в непосредственной близости от образовательного учреждения с размещением соответствующих технических средств, маршруты движения детей и расположение парковочных мест



- Пешеходное ограждение



- Ограждение образовательного учреждения



- Остановка общественного транспорта



- Искусственное освещение



- Направление движения транспортного потока



- Направление движения детей от остановки маршрутных транспортных средств



- Направление движения детей от остановки частных транспортных средств

Рекомендации к составлению схемы организации дорожного движения в непосредственной близости от образовательной организации

1. Схема организации дорожного движения ограничена автомобильными дорогами, находящимися в непосредственной близости от образовательной организации.

2. На схеме обозначаются:

- здание образовательной организации с указанием территорий, принадлежащей непосредственно образовательной организации (при наличии указать ограждение территории);

- автомобильные дороги и тротуары;

- уличные (наземные – регулируемые/нерегулируемые) и внеуличные (надземные/подземные) пешеходные переходы на подходах к образовательной организации;

- дислокация существующих дорожных знаков и дорожной разметки;

- другие технические средства организации дорожного движения;

- направление движения транспортных средств по проезжей части;

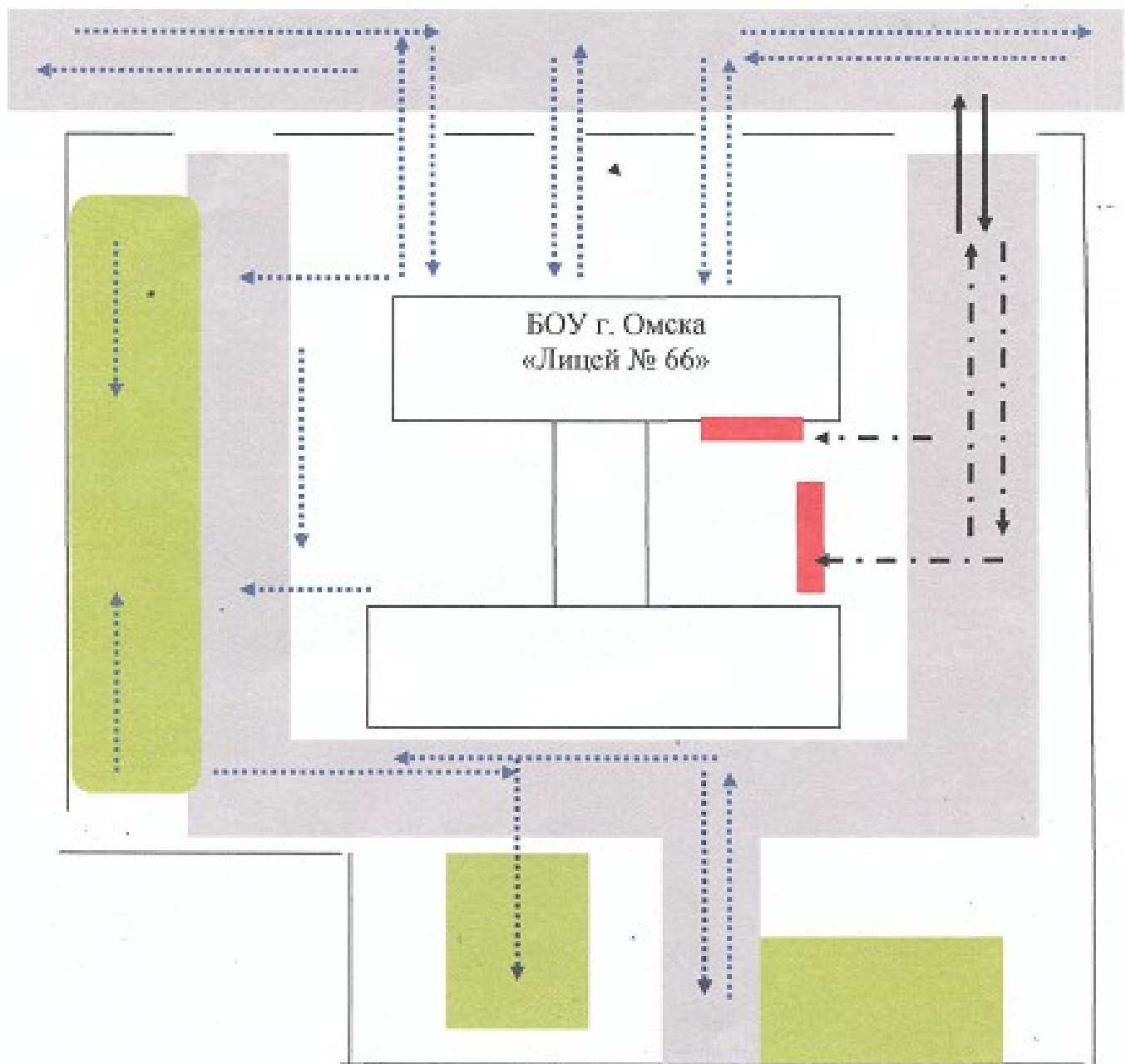
- направление безопасного маршрута движения детей.

3. На схеме указано расположение остановок маршрутных транспортных средств и безопасные маршруты движения детей от остановочного пункта к образовательной организации и обратно;

4. При наличии стоянки (парковочных мест) около образовательной организации, указывается место расположение и безопасные маршруты движения детей от парковочных мест к образовательной организации и обратно.

К схеме (в случае необходимости) должен быть приложен план мероприятий по приведению существующей организации дорожного движения к организации дорожного движения, соответствующей нормативным техническим документам, действующим в области дорожного движения, по окончании реализации которого готовится новая схема.

Пути движения транспортных средств к местам разгрузки/погрузки и рекомендуемые пути передвижения детей по территории
БОУ г. Омска «Лицей № 66»



- въезд/выезд грузовых транспортных средств



- движение грузовых транспортных средств по территории образовательного учреждения



- движение детей и подростков на территории образовательного учреждения



- место разгрузки/погрузки

Рекомендации к составлению схемы пути движения транспортных средств к местам разгрузки/погрузки и рекомендуемые безопасные пути передвижения детей по территории образовательной организации

На схеме указывается примерная траектория движения транспортных средств на территории образовательной организации, в том числе места погрузки/разгрузки, а также безопасный маршрут движения детей во время погрузочно-разгрузочных работ.

В целях обеспечения безопасного движения детей по территории образовательной организации необходимо исключить пересечения путей движения детей и путей движения транспортных средств.